






LEGENDA:

RECURSOS NATURAIS



RECURSOS HÍDRICOS

-  Margens e Zonas Inundáveis
-  Domínio Hídrico
-  C - Captações de Águas Subterrâneas para Abastecimento Público

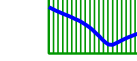


RECURSOS GEOLÓGICOS

-  Zona Alargada de Protecção de Água Mineral Natural
-  Massas Minerais (Pedreiras)


RECURSOS AGRÍCOLAS E FLORESTAIS

-  Reserva Agrícola Nacional
-  Regime Florestal Parcial


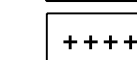


RECURSOS ECOLÓGICOS

-  Reserva Ecológica Nacional
-  Rede Natura 2000
Sítio de Importância Comunitária (SIC)
Rio Minho - PTCOM 0019
-  Rede Natura 2000
Zona de Protecção Especial (ZPE)
Estuário do Rio Minho e Courea - PTZPE 0001

PATRIMÓNIO

- MN - Monumento Nacional
 - 1 - Fortificações da Praça Valença do Minho
 -  MN1 - Limite do Imóvel Classificado
- 2 - Igreja de São Fins de Friestas
- 3 - Pelourinho de Valença
- IIP - Imóvel de Interesse Público
 - 1 - Igreja do Salvador de Ganfel, Claustro e Elementos Arquitectónicos existentes na cerca
 - 2 - Pelourinho da Telheira
 - 3 - Portal da Quinta do Crasto ou Ponte do Manco
 - 4 - Ponte Velha
 - 5 - Gravuras abertas numa laje situada em face de Taião a Sudoeste do Monte de Fortes
- IVC - Imóvel em Vias de Classificação
 - 1 - Pousada de S. Teotónio
 - 2 - Gravuras Rupestres da Tapada de Ozão
 - 3 - Conjunto da Igreja e Convento de N. Srª do Mosteiró
- EDIFÍCIOS PÚBLICOS E OUTRAS CONSTRUÇÕES DE INTERESSE PÚBLICO
 - E1 - Edifício dos CTT de Valença
 - E2 - Edifício da Caixa Geral de Depósitos



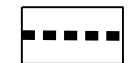


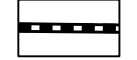


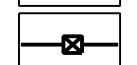
ZONAS DE PROTECÇÃO

-  Zona Geral de Protecção, 50 metros
-  Zona Especial de Protecção da Praça Forte Valença do Minho.
Z.E.P., D.G., 2ª Série; Nº 290 de 13-12-1958.
M.N. Decreto N.º 15178 de 14-03-1928.
-  Zona Non-aedificandi
-  Zona de Protecção dos Edifícios dos CTT de Valença e Caixa Geral de Depósitos, Crédito e Previdência de Valença do Minho.
Zona de Protecção, D.G., 2ª Série, Nº 284 de 05-12-1953.



EQUIPAMENTOS

-  Edifício Escolar

INFRA-ESTRUTURAS

-  Abastecimento de Água
-  Reservatório
-  Drenagem de águas Residuais
-  ETAR - Estação Tratamento de Águas Residuais
-  EESAN - Estação Elevatória de Saneamento
-  Aqueduto Público subterrâneo
-  Rede Eléctrica de Média Tensão e Corredores de Protecção
-  Rede Eléctrica de Alta Tensão e Corredores de Protecção
-  Gasoduto

REDE RODOVIÁRIA NACIONAL

-  Itinerário Principal: IP1 e A3 / IP1 - Zona de Servidão Non Edificandi
-  Estradas Nacionais: EN(M) 13, EN 101, EN 201 - Zona de Servidão Non Edificandi



REDE FERROVIÁRIA

-  Caminho de Ferro


MARCOS GEODÉSICOS

-  Marco Geodésico

ACTIVIDADES PERIGOSAS

-  Produtos Explosivos - Existentes
-  Produtos Explosivos - Propostos

----- LIMITE DE CONCELHO

 gestão do território e cultura	CÂMARA MUNICIPAL DE VALENÇA	2-1 2-2
	PLANO DIRECTOR MUNICIPAL	2-3 2-4
		7-1 7-2
		7-3 7-4
PLANTA DE CONDICIONANTES		
data 10 MAI.10	escala 1 / 10 000	folha nº 2.0.2/8
Rua D. Sebastião, nº 510, 4700-001 Valença do Minho, Portugal Tel. 254 426 988 Fax 254 426 989 www.valenca.pt		Sistema de Hayford-Gauss Datum 73