






LEGENDA:

RECURSOS NATURAIS



RECURSOS HÍDRICOS

-  Margens e Zonas Inundáveis
-  Domínio Hidrico
-  C - Captações de Águas Subterrâneas para Abastecimento Público

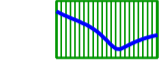


RECURSOS GEOLÓGICOS

-  Zona Alargada de Protecção de Água Mineral Natural
-  Massas Minerais (Pedreiras)


RECURSOS AGRÍCOLAS E FLORESTAIS

-  Reserva Agrícola Nacional
-  Regime Florestal Parcial

RECURSOS ECOLÓGICOS

-  Reserva Ecológica Nacional
-  Rede Natura 2000 Sítio de Importância Comunitária (SIC) Rio Minho - PTCON 0019
-  Rede Natura 2000 Zona de Protecção Especial (ZPE) Estuário do Rio Minho e Coua - PTZPE 0001


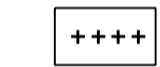


PATRIMÓNIO

- MN - Monumento Nacional**
 - 1 - Fortificações da Praça Valença do Minho
 -  MN1 Limite do Imóvel Classificado
- 2 - Igreja de São Fins de Friestas
- 3 - Pelourinho de Valença
- IIP - Imóvel de Interesse Público**
 - 1 - Igreja do Salvador de Ganfei, Claustro e Elementos Arquitectónicos existentes na cerca
 - 2 - Pelourinho da Telheira
 - 3 - Portal da Quinta do Crasto ou Ponte do Manco
 - 4 - Ponte Velha
 - 5 - Gravuras abertas numa laje situada em face de Taião a Sudoeste do Monte de Fortes
- IVC - Imóvel em Vias de Classificação**
 - 1 - Pousada de S. Teotónio
 - 2 - Gravuras Rupestres da Tapada de Ozão
 - 3 - Conjunto da Igreja e Convento de N. Srª do Mosteiró

EDIFÍCIOS PÚBLICOS E OUTRAS CONSTRUÇÕES DE INTERESSE PÚBLICO

- E1 - Edifício dos CTT de Valença
- E2 - Edifício da Caixa Geral de Depósitos












ZONAS DE PROTECÇÃO

-  Zona Geral de Protecção, 50 metros
-  Zona Especial de Protecção da Praça Forte Valença do Minho. Z.E.P., D.G., 2ª Série; Nº 290 de 13-12-1958. M.N. Decreto Nº 15178 de 14-03-1928.
-  Zona Non-aedificandi
-  Zona de Protecção dos Edifícios dos CTT de Valença e Caixa Geral de Depósitos, Crédito e Previdência de Valença do Minho. Zona de Protecção, D.G., 2ª Série, Nº 284 de 05-12-1953.

EQUIPAMENTOS

-  Edifício Escolar

INFRA-ESTRUTURAS

-  Abastecimento de Água
-  Reservatório
-  Drenagem de águas Residuais
-  ETAR - Estação Tratamento de Águas Residuais
-  EESAN - Estação Elevatória de Saneamento
-  Aqueduto Público subterrâneo
-  Rede Eléctrica de Média Tensão e Corredores de Protecção
-  Rede Eléctrica de Alta Tensão e Corredores de Protecção
-  Gasoduto
- REDE RODOVIÁRIA NACIONAL**
 -  Itinerário Principal: IP1 e A3 / IP1 - Zona de Servidão Non Edificandi
 -  Estradas Nacionais: EN(M) 13, EN 101, EN 201 - Zona de Servidão Non Edificandi



REDE FERROVIÁRIA

-  Caminho de Ferro

MARCOS GEODÉSICOS

-  Marco Geodésico

ACTIVIDADES PERIGOSAS

-  Produtos Explosivos - Existentes
-  Produtos Explosivos - Propostos

----- LIMITE DE CONCELHO

lugar do plano
gestão do território e cultura

Plus 9, Bebedeiro, nº 116, 1ª Dt
4810 - 107 AVANÇO - TEL. 251 228 989
LUGARDOPLANO@CAMARAVALENCA.PT
www.lugardoplano.pt

cp Ventura de Cruz
Planeamento, Lda

CÂMARA MUNICIPAL DE VALENÇA

PLANO DIRECTOR MUNICIPAL

PLANTA DE CONDICIONANTES

data	escala	folha nº
10 MAI.10	1 / 10 000	2.0.1/8

2-1	2-2
2-3	2-4
7-1	7-2
7-3	7-4